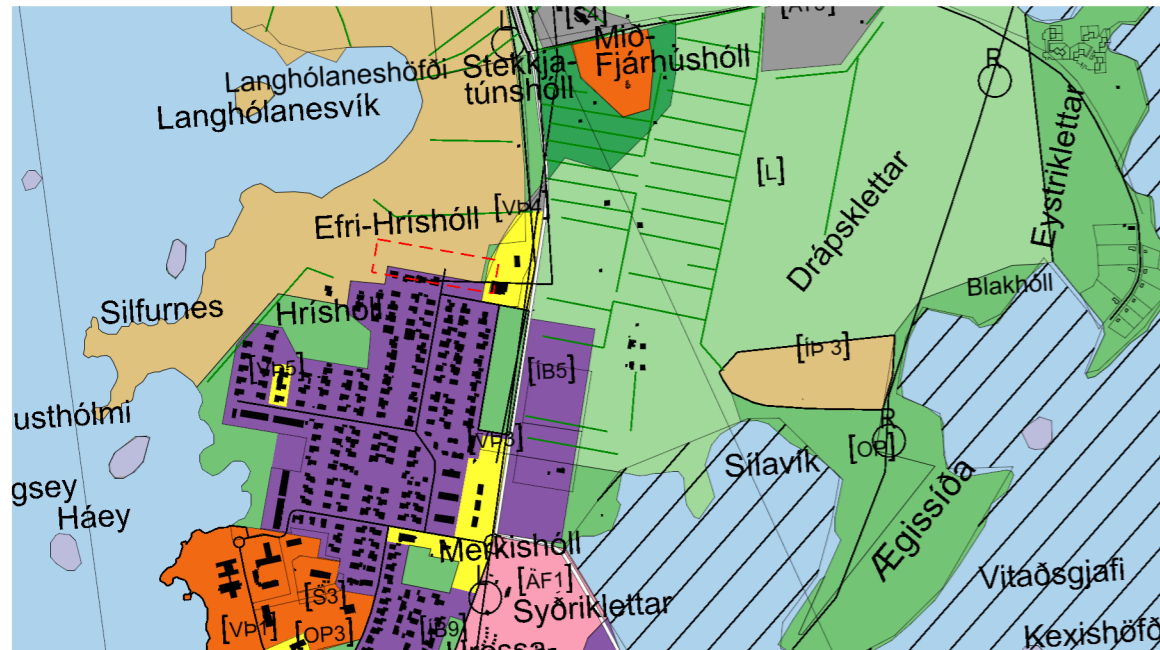


# Aðalskipulag Sveitarfélagsins Hornafjarðar 2012-2030

## Stækkun íbúðarsvæðis ÍB9



GILDANDI AÐALSKIPULAGSUPPDRATTUR 1:15.000



### Greinargerð

Bæjarstjórn Sveitarfélagsins Hornafjarðar leggur til að breyting verði gerð á gildandi aðalskipulagi sem felur í sér að íbúðarbyggð ÍB9 stækkar til norðurs um 10 m við óbyggt svæði við Dalbraut og ípróttasvæði ÍP2 minnkar að sama skapi.

Markmiðið með aðalskipulagsbreytingunni er að rýmri byggingarreiti fyrir fjölbýlishús austast við Dalbraut.

### Breyting á aðalskipulagi

Gerð er breyting á þéttbýlisuppdraetti Höfn/Nesjahverfi og greinargerð.

Gerð er breyting á greinargerð, töflu 14.1 Íbúðarsvæði á Höfn og töflu 23.1 Ípróttasvæði á Höfn og Nesjum.

#### Tafla íbúðarbyggðar fyrir breytingu

ÍB-NR	SVÆÐI OG SKILMÁLAR	STÆRD	FJÖLDI ÍBÚÐA	ÞÉTTLEIKI
ÍB 9	Íbúðarsvæði vestan Hafnarbrautar, norðan Litlubrúar. Gróin byggð – þétting og viðbætur á forsendum byggðarmynstursins.	35,4 ha	370-410	12 íb/ha

#### Tafla ípróttasvæða fyrir breytingu

ÍP-NR.	SVÆÐI	LÝSING
ÍP 2	Golfvöllur á Silfurnesi	Skipulagður golfvöllur og aðstaða sem rekstri hans og golfklúbbsins fylgir, þ.m.t. byggingar. 39 ha.

#### Tafla íbúðarbyggðar eftir breytingu

ÍB-NR	SVÆÐI OG SKILMÁLAR	STÆRD	FJÖLDI ÍBÚÐA	ÞÉTTLEIKI
ÍB 9	Íbúðarsvæði vestan Hafnarbrautar, norðan Litlubrúar. Gróin byggð – þétting og viðbætur á forsendum byggðarmynstursins.	35,5 ha	370-410	12 íb/ha

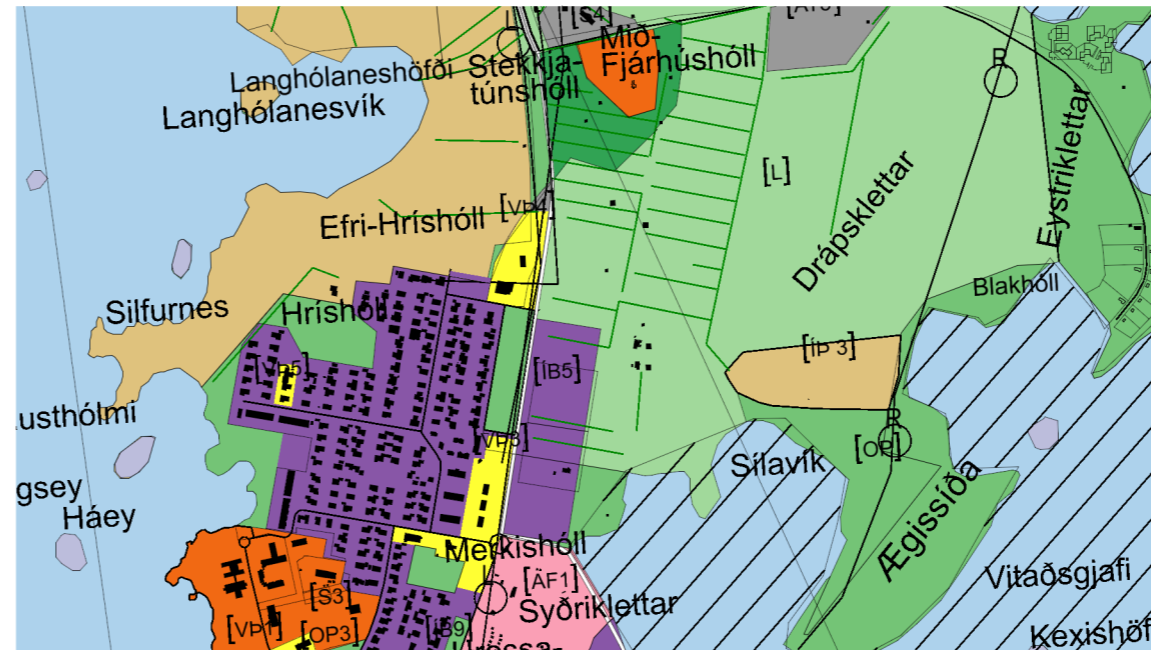
#### Tafla ípróttasvæða eftir breytingu

ÍP-NR.	SVÆÐI	LÝSING
ÍP 2	Golfvöllur á Silfurnesi	Skipulagður golfvöllur og aðstaða sem rekstri hans og golfklúbbsins fylgir, þ.m.t. byggingar. 38,9 ha.

Á aðalskipulagsuppdraetti er íbúðarbyggðin ÍB9 stækkuð um 10 m til norðurs sem samsvarar 0,1 ha og ípróttasvæðið ÍP2 minnkar að sama skapi.

### Umhverfisáhrif

Breytingin hefur mjög óveruleg umhverfisáhrif. Með breytingunni er möguleiki á að koma fyrir fjölbýlishúsaldum í jaðri íbúðarbyggðarinnar við Dalbraut. Umferð að svæðinu eykst en breytingin mun ekki leiða til meiri umferðar innan hverfisins og áhrif á hljóðvist og öryggi því metið óverulegt. Ásýnd breytist frá núverandi byggð við byggingu fjölbýlishúsa en ekki umfram það sem heimilt er að byggja skv. gildandi aðalskipulagi og búast má við innan þéttbýlismarkna enda eru þegar einbýlis-, tví- og þríbýlishús þegar í hverfinu.



BREYTTUR AÐALSKIPULAGSUPPDRATTUR 1:15.000



### SAMPYKKTIR

Aðalskipulagsbreyting þessi, sem hefur fengið málsmeðferð skv. 2. mgr. 36. gr. skipulagslaga nr. 123/2010

var samþykkt í umhverfis- og skipulagsnefnd þann \_\_\_\_\_

og í bæjarstjórn Sveitarfélagsins Hornafjarðar þann \_\_\_\_\_

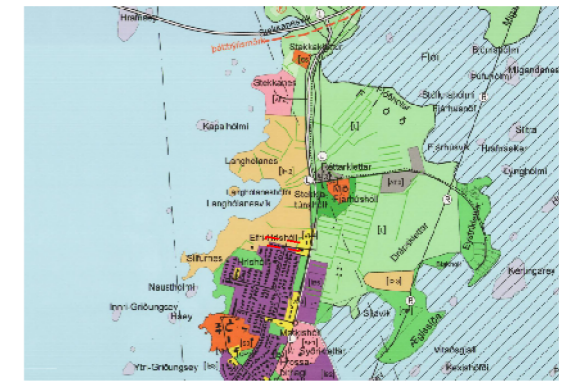
f.h. Sveitarfélagsins Hornafjarðar

Aðalskipulagsbreyting þessi var staðfest af Skipulagsstofnun þann \_\_\_\_\_

\_\_\_\_\_

\_\_\_\_\_

\_\_\_\_\_



AÐALSKIPULAG Sveitarfélagsins Hornafjarðar 2012-2030

**Skýringar**

- Svæði sem breytingum tekur
- Íbúðarbyggð [ÍB]
- Miðsvæði [M]
- Verslun og þjónusta [V]
- Samfélagsþjónusta [S]
- Athafnasvæði [A]
- Efnistöku og efnislosunarsvæði [E]
- Frístundabyggð [F]
- Aftreyningar- og ferðamannasvæði [AF]
- Ípróttasvæði [IP]
- Opin svæði [OP]
- Flugvellir [FV]
- Hafnir [H]
- Vötn, ár og sjór [V]
- Strandsvæði [ST]
- Önnur náttúruvernd [ON] númer visar til skráningar
- Stofnvegir
- Tengivegir
- Aðrir vegir
- Hjólreiða, göngu- og reiðstígar
- Rafveita
- Fjarskipti
- Ljósleiðari
- Friðlýst svæði [FS]
- Hverfisvernd [HV]



Aðalskipulag Sveitarfélagsins Hornafjarðar 2012-2030

Stækkun íbúðarsvæðis ÍB9

Breyting á aðalskipulagi

VERK:	BLADSTÆRD:	UNNIÐ:	RÝNT:
2525-020	A3	AB	ÁJ

MÆLIKVARÐI:	DAGS:	DAGS.BREYT:
1:15.000	27.01.2023	

SAMPYKKT: